



Vlaamse
overheid

Jaarlijkse evaluatie eDOV

Bart Pannemans

Databank Ondergrond Vlaanderen

DEPARTEMENT
OMGEVING

VLAAMSE
MILIEUMAATSCHAPPIJ

DEPARTEMENT
MOBILITEIT &
OPENBARE
WERKEN



Jaarlijkse evaluatie eDOV

- ▶ Op basis van data in DOV
- ▶ Per boorbedrijf (prefix)
- ▶ Aftoetsen aan:
 - wettelijke verplichtingen
 - richtlijnen eDOV
 - goede praktijken
- ▶ Werkingsjaar 2021 (+2022)
 - Evolutie t.o.v. vorige werkingsjaren (2017-2020)
- ▶ Geautomatiseerd script

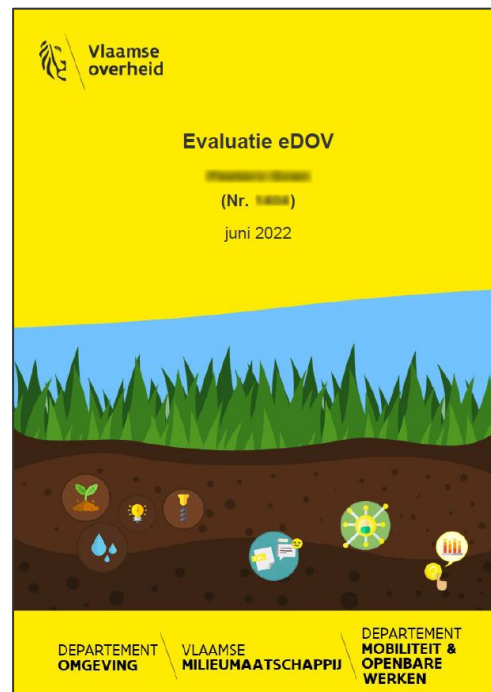
Jaarlijkse evaluatie eDOV

► Doel:

- Ondersteunen boorbedrijven bij (verplichte) ingave,
- Vereenvoudigen van de datastromen,
- verbeteren datakwaliteit in DOV,
- Achtergrondinfo voor toezichthouders,
- Kwaliteitslabel??

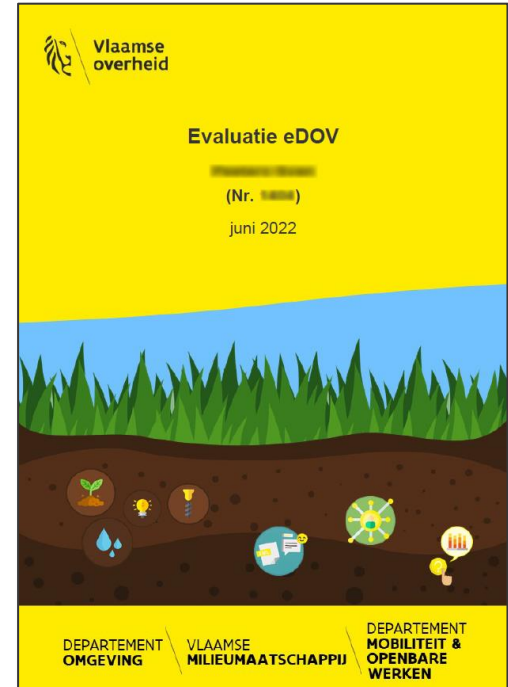
Evaluatierapport 2021

Het rapport wordt deze week rondgestuurd.



Wat staat er in het evaluatierapport?

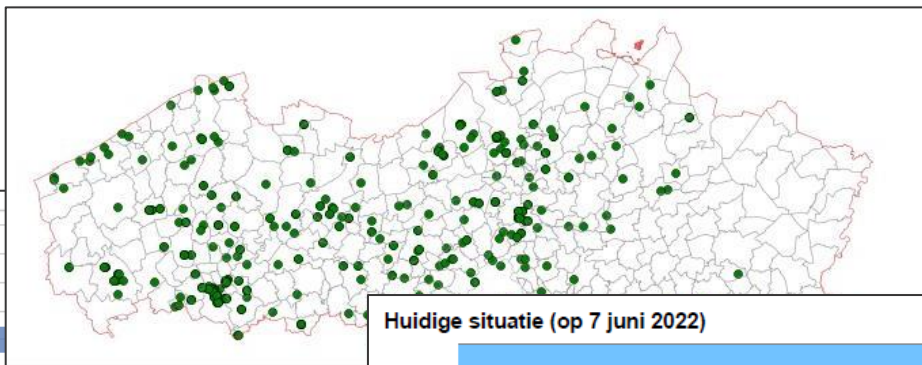
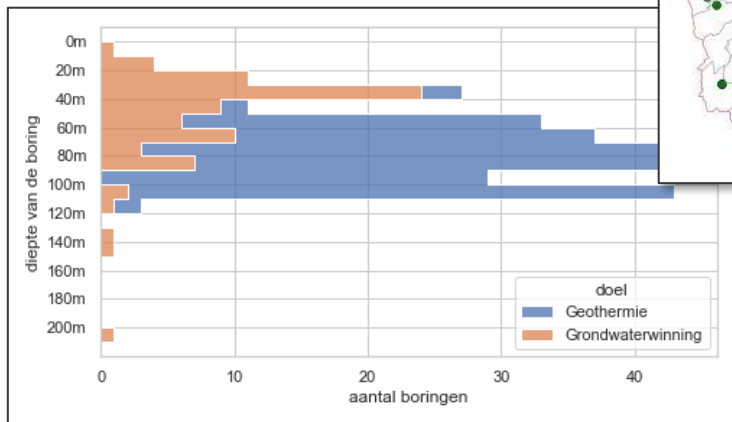
- ▶ Algemene data
- ▶ Voorafmeldingen
- ▶ Boringen
- ▶ Lithologische beschrijving
- ▶ Appendix



Algemeen

- ▶ Aantal boringen en voorafmeldingen
- ▶ Waar?
- ▶ Diepte?

locaties



Huidige situatie (op 7 juni 2022)

	aantal boringen
voorafmeldingen	1001
boorfiches - aangeleverd	921
boorfiches - aangeleverd (laatste 2 maand)	54
boorfiches - nog niet aangeleverd (totaal)	2
boorfiches - nog niet aangeleverd (boring < 2 maand geleden)	1
boorfiches - nog niet aangeleverd (te laat)	1

❗ Er zijn boringen die nog niet werden aangeleverd, maar wel al over tijd zijn. Vergeet deze boringen niet aan te leveren.

diepte

aantallen

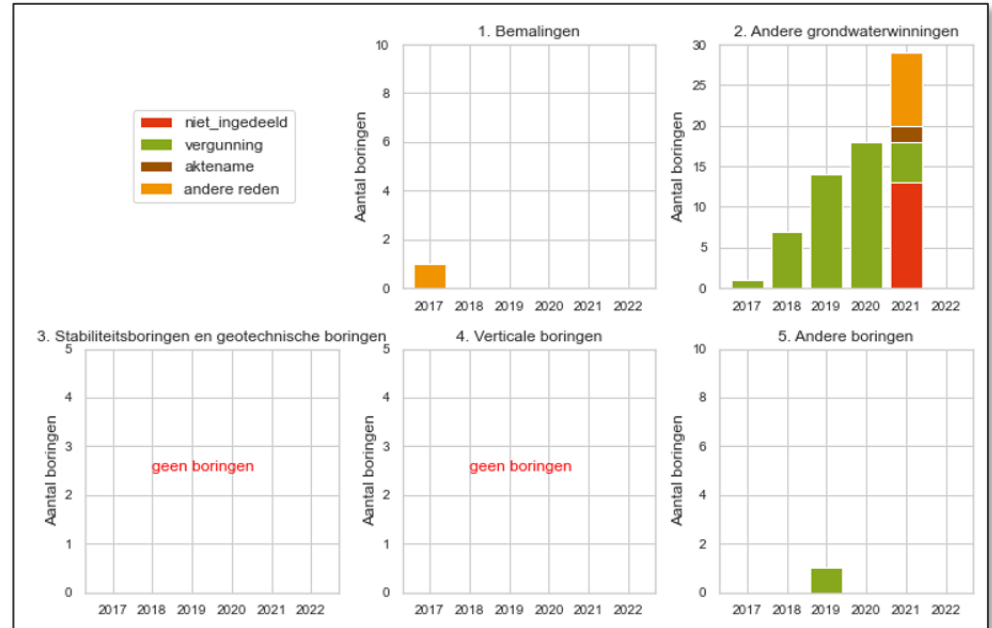
Algemeen

- ▶ Erkenningen
- ▶ Vergunningen

	Erkenning	Erkend
1. Bemalingen		ja
2. Andere grondwaterwinningen		ja
3. Stabiliteitsboringen en geotechnische boringen		neen
4. Verticale boringen		ja
5. Andere boringen		ja

erkenningen

type boring



Medewerkers


► inloggen eDOV

Inloggegevens eDOV

Het voorafmelden en rapporteren van boringen gebeurt via het eDOV-platform (een website van de Vlaamse Overheid). Om het eDOV-platform te kunnen gebruiken binnen uw bedrijf, moeten de gebruikers zich eerst registreren en inloggen.

Onderstaande tabel toont de eDOV-logins voor uw bedrijf.

Naam	Begindatum	Einddatum	Status	E-mailadres
[REDACTED]	25/03/2017	16/04/2024	ACTIVE	[REDACTED]
[REDACTED]	27/03/2018	27/03/2022	EXPIRED	[REDACTED]

 Heeft u nog geen login, of wenst u bijkomende logins voor uw medewerkers, dat kan. Lees [in deze handleiding](#) hoe u de logins van uw boorbedrijf kan beheren. Is uw login vervallen, lees dan [hier](#) hoe u de rechten kan verlengen.

► Boormeesters

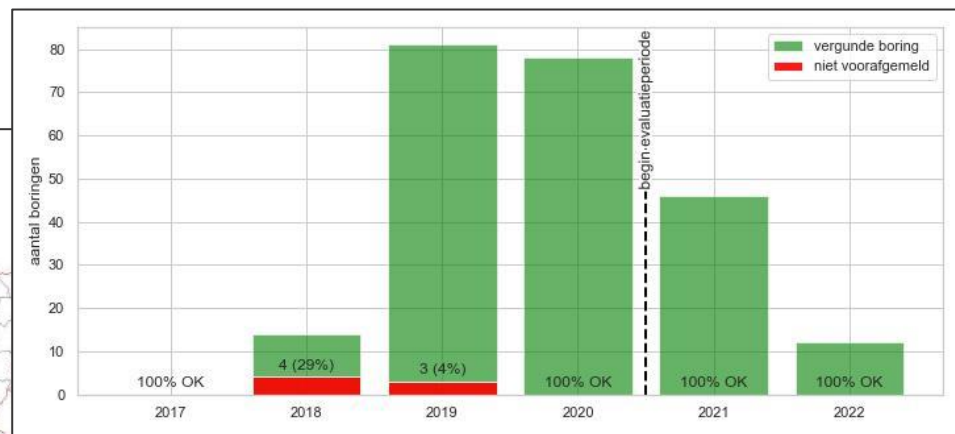
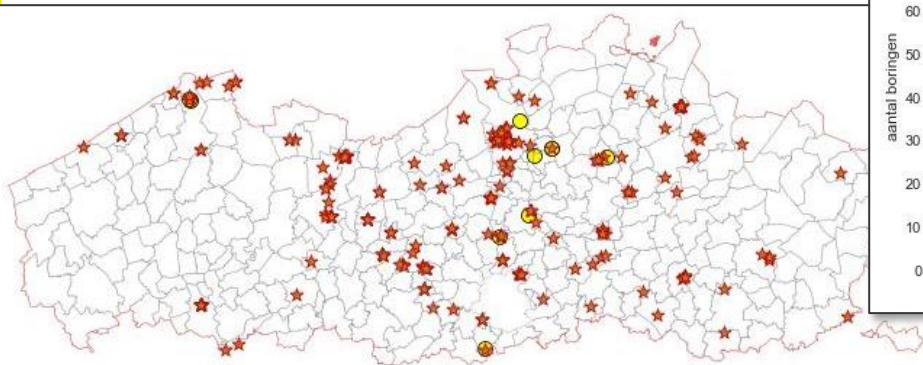
→ Voornaam ingevuld?

→ “Boormeester”, “Onbekend”, “Nog in te vullen”

Voorafmeldingen

- ▶ Verplicht voor:
 - vergunningsplichtige boringen
 - Vergunningsplichtige grondwaterwinningen

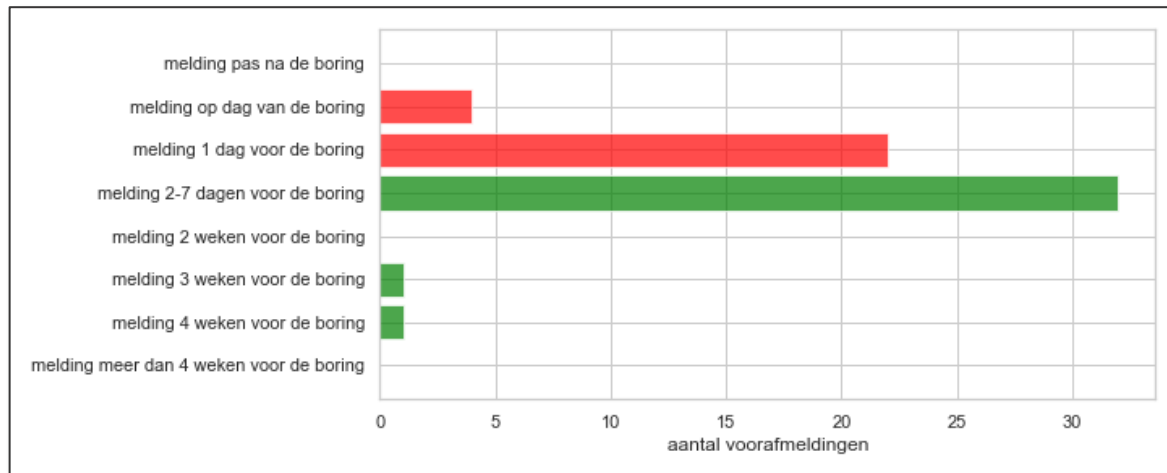
locaties



vergunde boringen

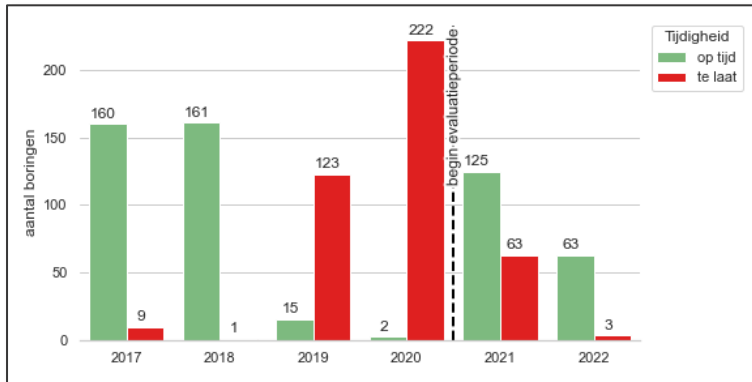
Voorafmeldingen

- ▶ Verplicht voor:
 - vergunningsplichtige boringen
 - Vergunningsplichtige grondwaterwinningen
- ▶ Minimaal 2 dagen voor aanvang van de werken

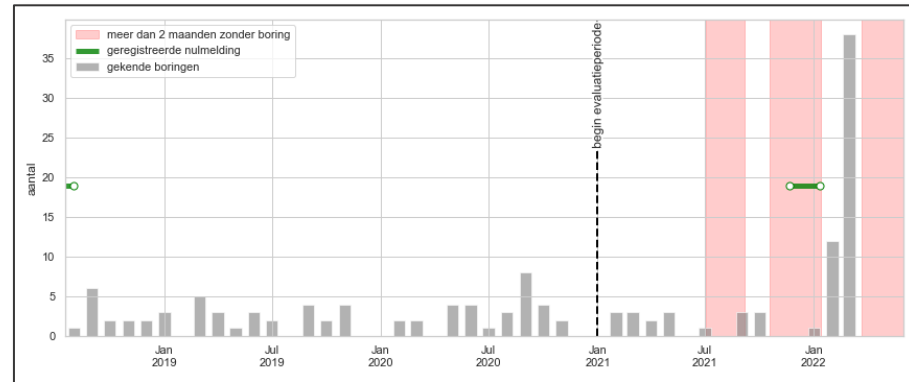


Aanleveren van boorfiches

- ▶ Aangeleverd binnen 2 maanden na uitvoering
- ▶ 2 maanden zonder boringen -> nulmelding



tijdigheid



nulmeldingen

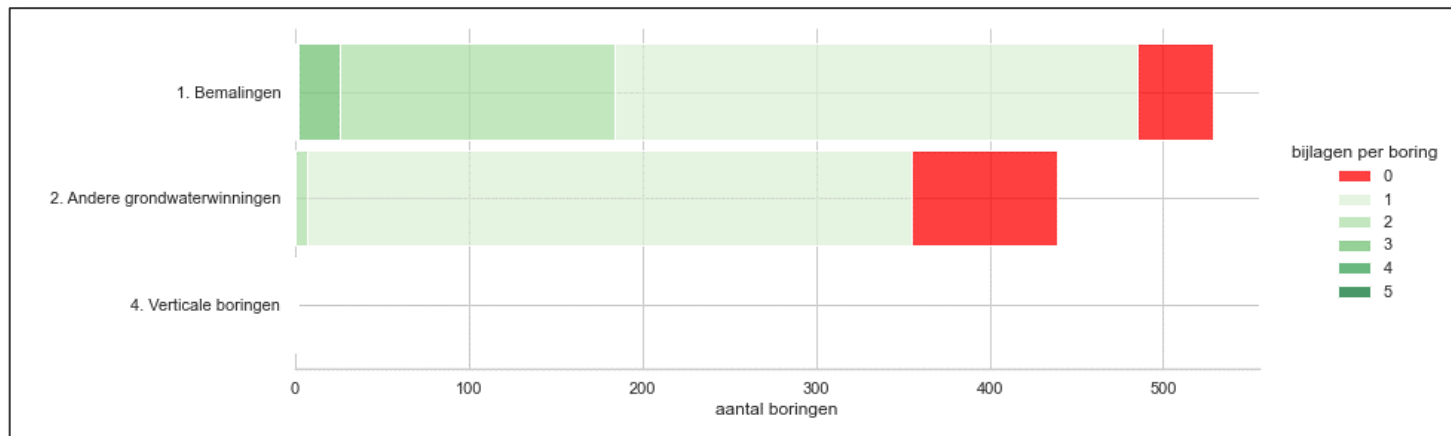
Bijlages

► Verplichte bijlages voor sommige types boringen

	Steeds verplicht	Eén van beide is verplicht	Verplicht in sommige situaties						
	Boorfiche (ligging, boorstaat, wettelijk kader)	Lithologische beschrijving	Bijlage: Sondeerverslag	Bijlage: Liggingplan	Put- en filterfiche via wizard in webapplicatie	Bijlage: Excel grondwaterwinningen	Bijlage: Excel peilputten	Bijlage: Excel bemalingen	Bijlage: Excel geothermische put
Peilputten (alle D)	X	X			X		X		
Bemalingen (D1)	X	X	X	X (indien boorfiche geldig voor meerdere bemalingsfilters)				X	
Grondwaterwinningen en KWO (D2)	X	X			X	X			
Stabiliteit/geotechnische boringen (D3)	X	X (bij 'droge' boring)	X (bij 'spoelboring')						
Geothermische boringen (D4)	X	X		X (indien boorfiche geldig voor meerdere boringen)					X
Verkennde boringen (D4)	X	X							

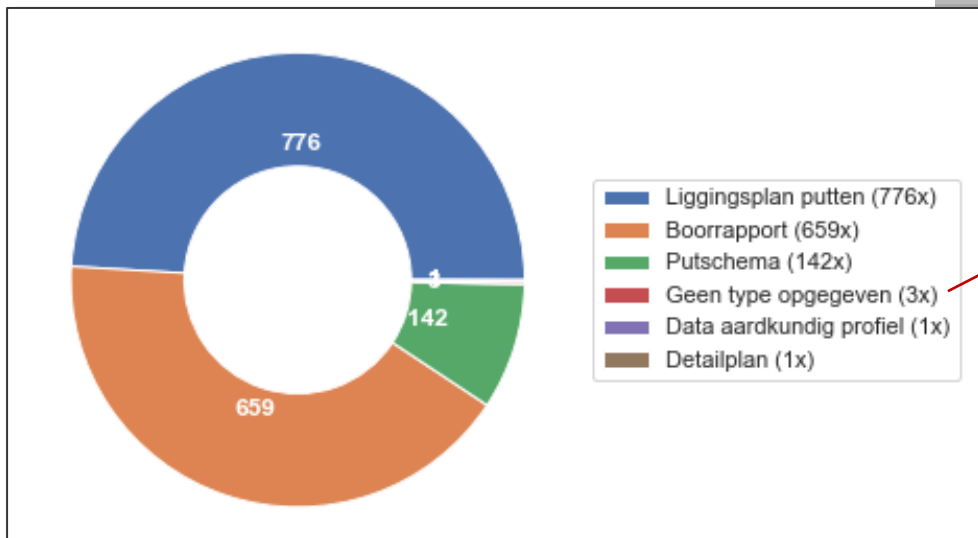
Bijlages

- ▶ Verplichte bijlages voor sommige types boringen



Bijlages

- ▶ Verplichte bijlages voor sommige types boringen
- ▶ TIP: verduidelijk het type van de bijlage



Interpretaties (1) Monsters (0) Opmerkingen (0) Bijlagen (0) Historiek

Bijlage toevoegen

De maximale bestandsgrootte is 60 MB.

Bestand: Bestand kiezen | Geen bestand gekozen ⓘ

Titel:

Auteur:

Type bijlage:

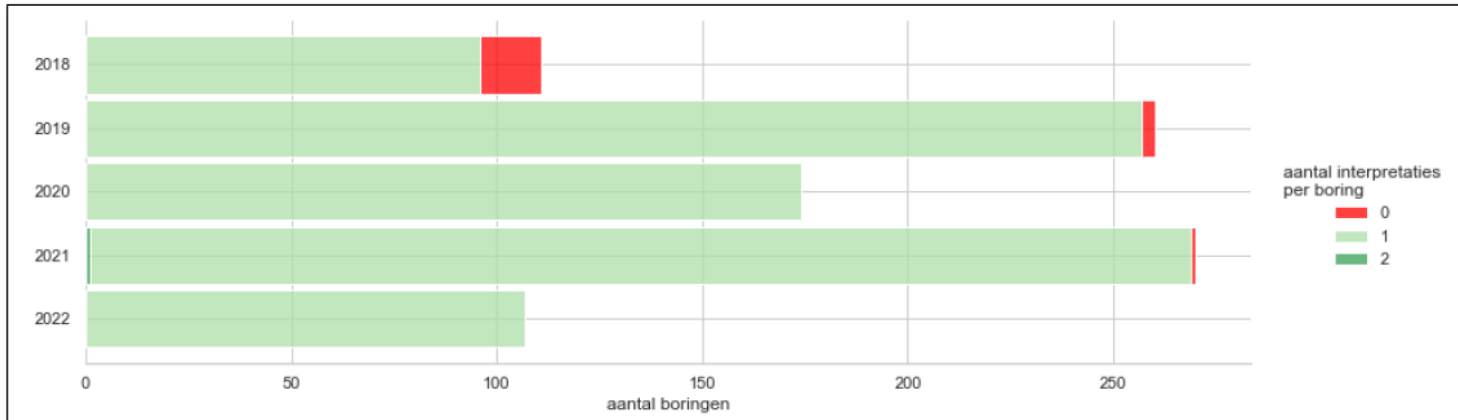
Toelichting: grondwater kwaliteitsanalyse
Grondwater onttrekking-reeks
IMJV
korrelverdeling
kwaliteitscontrole XYZ
liggingsplan putten
lithoprofiel

Publicatiedatum: Ontginning - adviezen
Ontginning - besluiten
Ontginning - schouwingsverslagen

Databeheerder: Ontginning - werkplan
putschema
rapport
sondeerrapport
stijghoogtereeks
toegangplan
UG-Biblio
UG-Lib
VBO - Niet-technische samenvatting
vergunningsbesluit


Lithologische beschrijvingen

- ▶ Bij elke boring hoort een lithologische beschrijving
 - Voor sommige types boringen mag dit ook een sondeerverslag zijn (in bijlage)

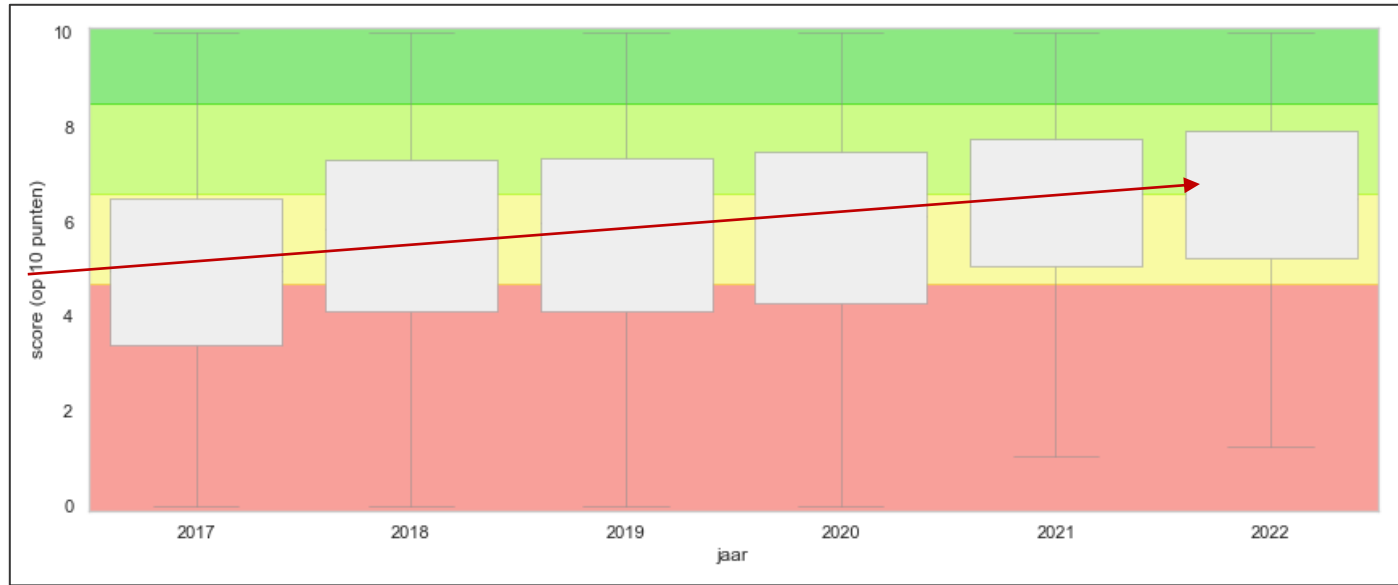


Lithologische beschrijvingen

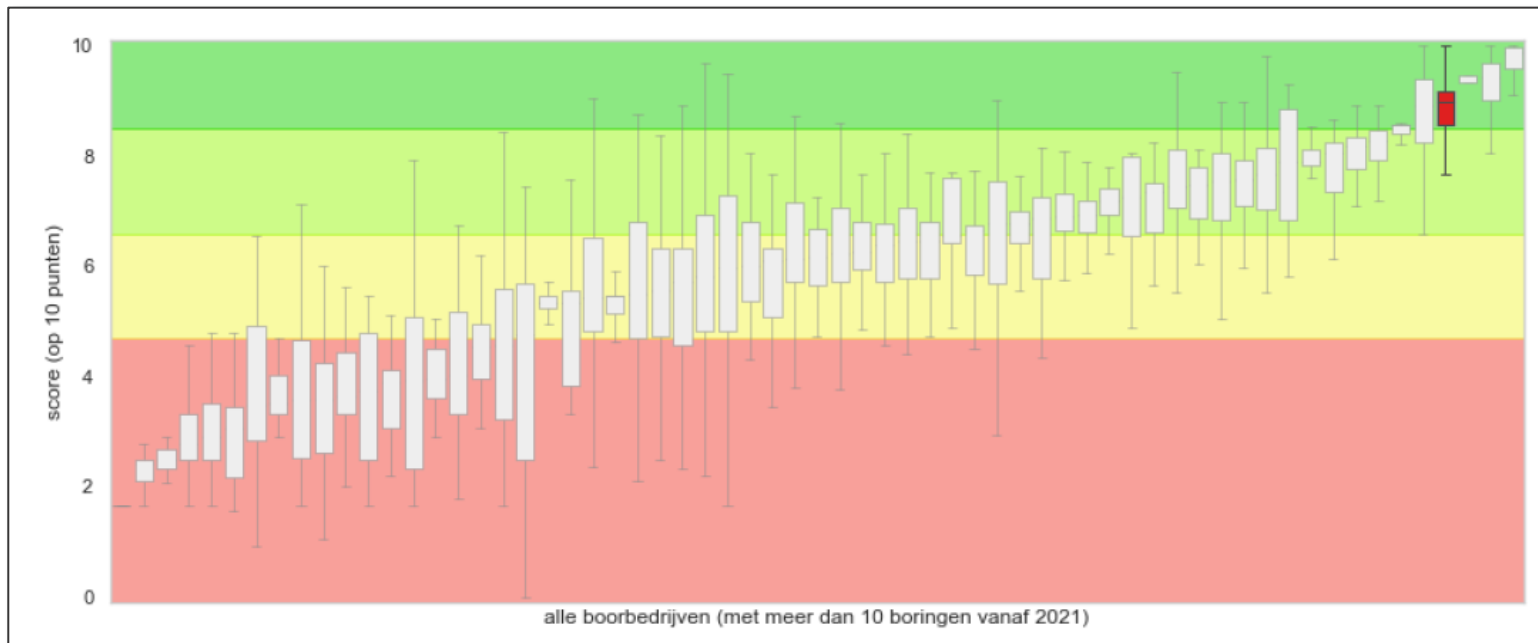
- ▶ 3 subscores:
 - Basiselementen zoals lithologie, kleur, korrelgrootte
 - Voldoende detail
 - Aantal beschreven intervallen
- ▶ 1 gecombineerde score

 De gemiddelde kwaliteitsscore voor uw lithologische beschrijvingen sinds 2021 is **9.0** (zeer goed)

Lithologische beschrijvingen



Lithologische beschrijvingen



Samenvatting



Enkel boringen in erkende disciplines.



Alle vergunningsplichtige boringen werden voorafgemeld.



Veel voorafmeldingen gebeuren te laat.



De lithologische beschrijving ontbreekt vaak.

Appendixes

- ▶ Boringen buiten Vlaanderen,
- ▶ Boringen met xy buiten de gemeente,
- ▶ Aanlevering voor de boring,
- ▶ Boringen zonder diepte,
- ▶ Voorafmelding na de boring,
- ▶ Vergunde boringen zonder voorafmelding

Nuttig? Kan het beter?

- ▶ Feedback via webformulier:

<https://forms.gle/YdUgPSQnQwrekGaE8>

- ▶ Feedback via het meldpunt:

meldpunt@dov.vlaanderen.be